

# COMMUNE DE PAUDEX

## PLAN D'AFFECTATION COMMUNAL





### Partie II - DELIMITATION DE L'AIRE FORESTIERE

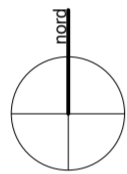
Approuvé par la Municipalité de Paudex, le .....		Soumis à l'enquête publique du ..... au .....	
Le Syndic	La Secrétaire	Le Syndic	La Secrétaire
.....	.....	.....	.....
Adopté par le conseil communal de Paudex, le .....		Approuvé par le Département compétent le .....	
La Présidente	La Secrétaire	La Cheffe du département	
.....	.....	.....	
Entré en vigueur le .....			

Coordonnées cartographiques moyennes: 1.151.350 / 2.541.250

25 juin 2019

#### Légende

-  Aire forestière ayant fait l'objet de la constatation de la nature forestière du 24 août 2006
-  Limite des constructions à l'aire forestière, selon constatation du 24 août 2006
-  Aire forestière selon constatation de la nature forestière du 4 août 2010
-  Limite des constructions à l'aire forestière, selon constatation du 4 août 2010



1: 1000

